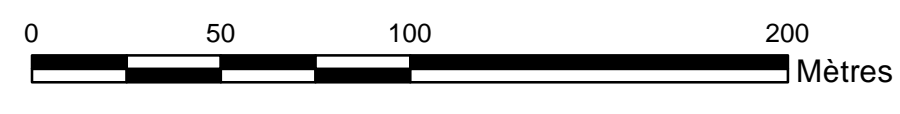

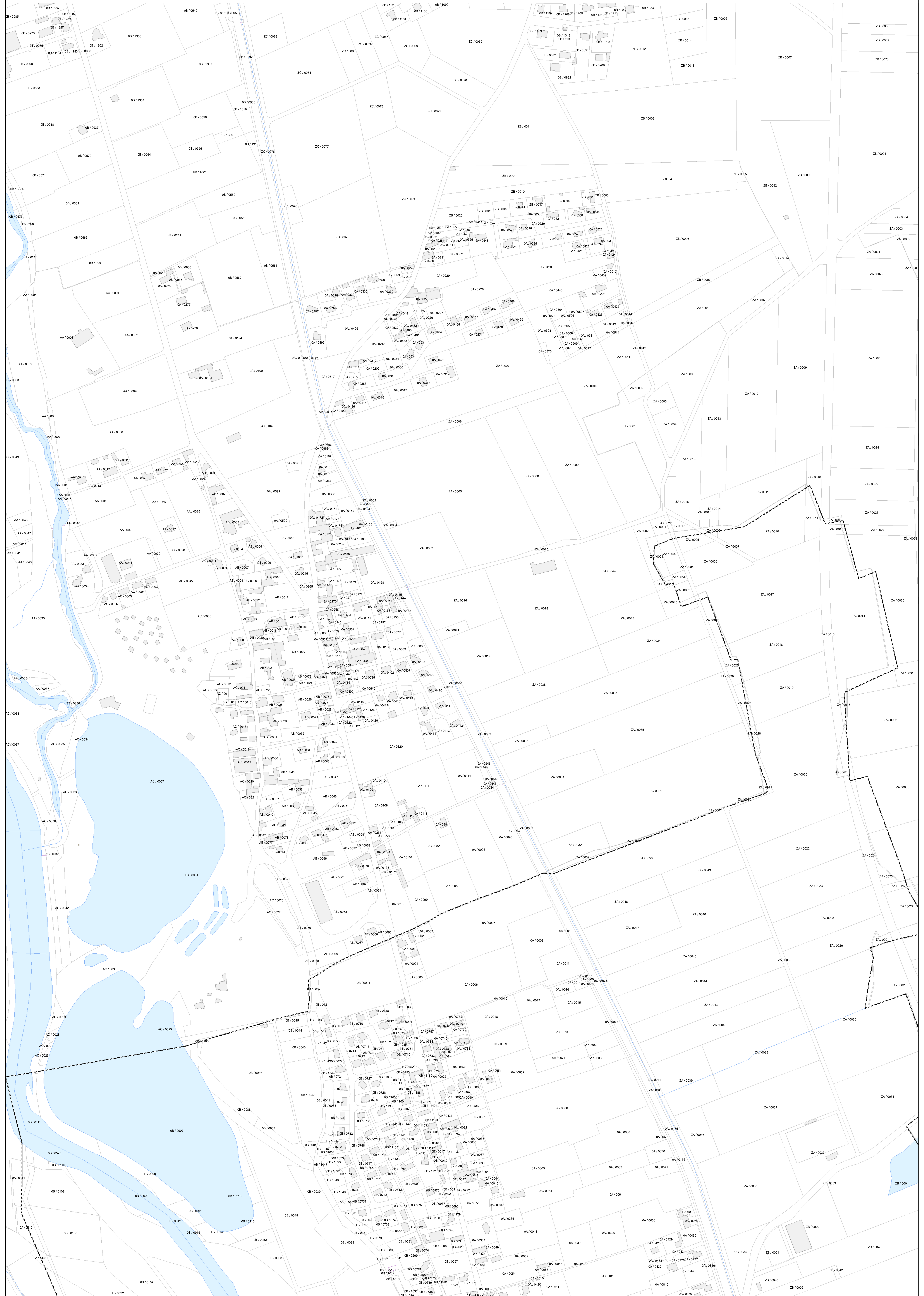


Légende

- Emprises libres d'accès pour l'entretien des écoulements
- Emprises nécessaires pour les aménagements divers
- Zonage bassin versant sensible



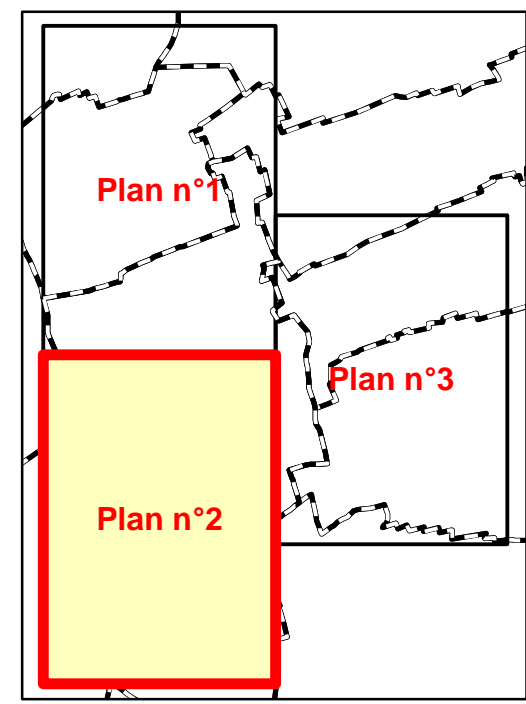
Indice	Dates	Modifications	Dessiné	Contrôlé
a	28/03/2017	Emission du plan	JCT	BBN



SCHEMA DIRECTEUR DES EAUX PLUVIALES DE LA PLAINE DE NAY

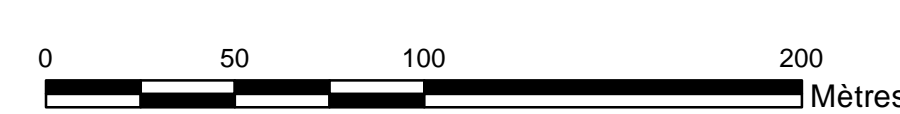
Commune de Mirepeix

Plan n°2
Date : 28/03/2017
Echelle : 1/2000
Dossier : 140703

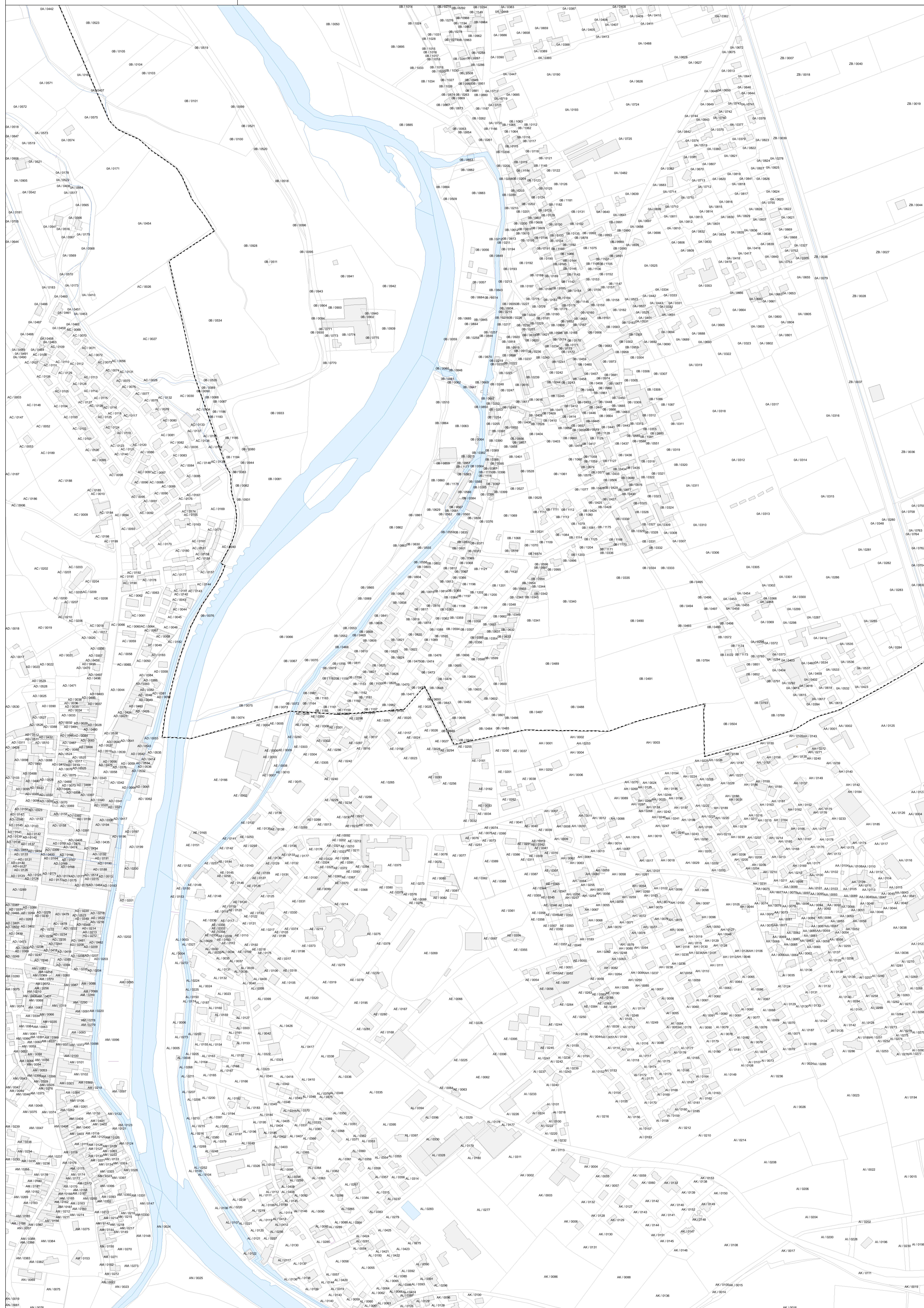


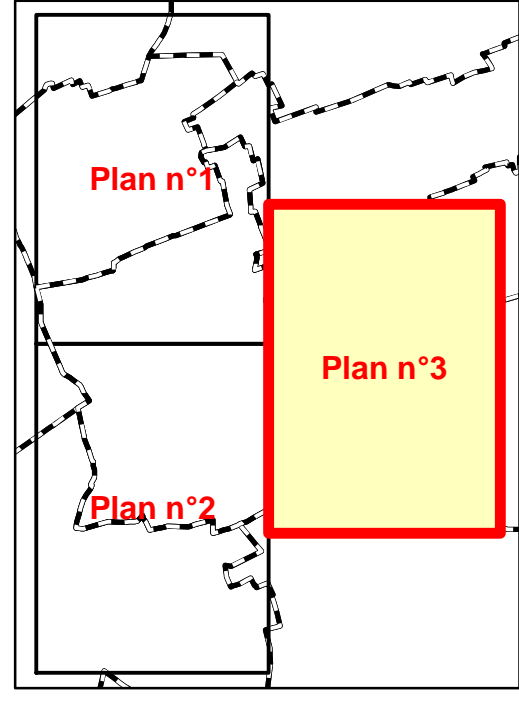
Légende

- Emprises libérées d'accès pour l'entretien des égouttements
- Emprises nécessaires pour des aménagements nouveaux
- Zonage bassin versant sensible



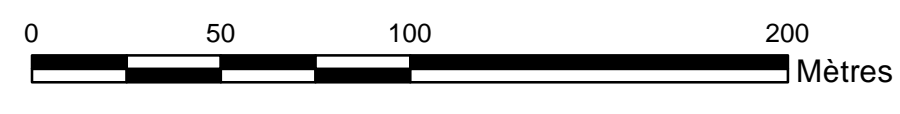
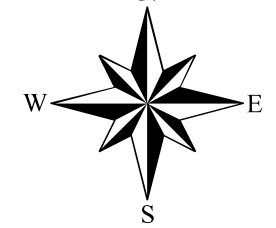
Indice	Date	Modifications	Dessiné	Contrôle
a	28/03/2017	Emission du plan	JCT	BBN





Légende

- Emprises libres d'accès pour l'entretien des écoulements
- Emprises nécessaires pour des aménagements divers
- Zonage bassin versant sensible



Indice	Dates	Modifications	Dessiné	Contrôlé
a	28/03/2017	Emission du plan	JCT	BBN

